



**КОМИТЕТ ИМУЩЕСТВЕННЫХ ОТНОШЕНИЙ  
АДМИНИСТРАЦИИ ПЕРМСКОГО МУНИЦИПАЛЬНОГО ОКРУГА**

**РЕШЕНИЕ**

о размещении объектов № 3570

Пермский край  
Пермский округ

14.12.2023

Комитет имущественных отношений администрации Пермского муниципального округа разрешает Акционерному обществу «Газпром газораспределение Пермь» (ИНН 5902183841, ОГРН 1025900512670, почтовый адрес: 614000, г. Пермь, ул. Петропавловская, 43)

размещение объекта «Газопровод давлением до 1.2 Мпа, для размещения которого не требуется разрешения на строительство»

на землях государственная собственность на которые не разграничена

на срок 1 год

Местоположение: Пермский край, м.о. Пермский, д. Кондратово, ул. Янтарная, д. 41

Приложение: схема предполагаемых к использованию земель или части земельного участка.

Особые условия использования:

- 1) При размещении газопровода учесть параметры ширины проезда улично-дорожной сети, во избежание сужения полосы отвода дороги.
- 2) При условии получения разрешения на производство земляных работ.

Заместитель председателя комитета

(подпись, печать)

М.В. Королева



Схема предполагаемых к использованию земель или части земельного участка

Объект: Газопровод давлением до 1,2 Мпа, для размещения которого не требуется разрешения на строительство

Местоположение: расположенных по адресу: Пермский край, м.о. Пермский, д. Кондратово, ул. Янтарная, д. 41

Площадь земель или части земельного участка, кв.м.: 895

Категория земель: земли населенных пунктов

Вид разрешенного использования: -







Описание границ смежных землепользователей:

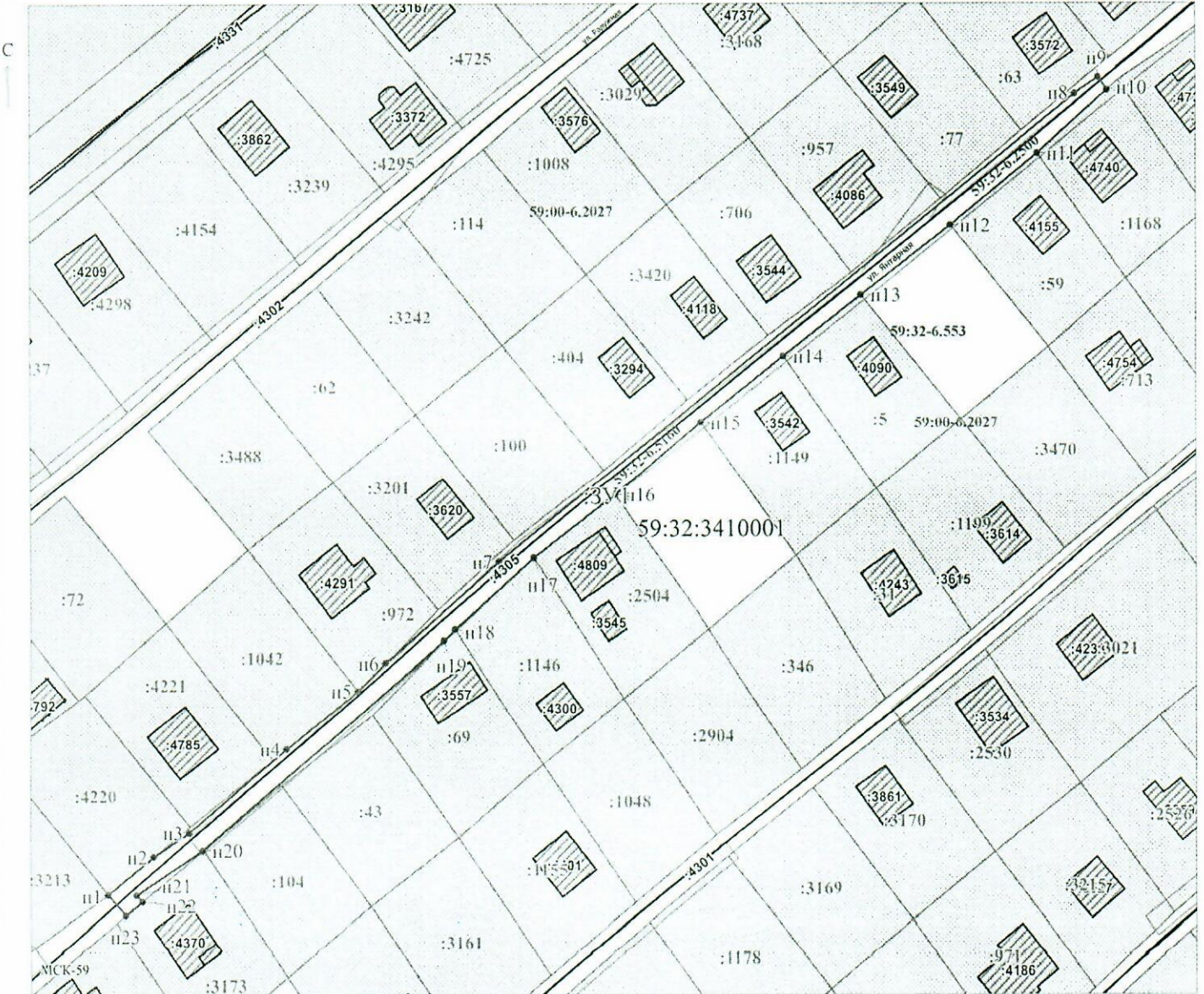
- От точки п1 до точки п2 - земельный участок с кадастровым номером 59:32:3410001:4220
- От точки п2 до точки п4 - земли общего пользования
- От точки п4 до точки п5 - земельный участок с кадастровым номером 59:32:3410001:1042
- От точки п5 до точки п6 - земельный участок с кадастровым номером 59:32:3410001:972
- От точки п6 до точки п10 - земли общего пользования
- От точки п10 до точки п11 - земельный участок с кадастровым номером 59:32:3410001:1168
- От точки п11 до точки п12 - земельный участок с кадастровым номером 59:32:3410001:59
- От точки п12 до точки п13 - земли общего пользования
- От точки п13 до точки п14 - земельный участок с кадастровым номером 59:32:3410001:5
- От точки п14 до точки п15 - земельный участок с кадастровым номером 59:32:3410001:1149
- От точки п15 до точки п16 - земли общего пользования
- От точки п16 до точки п17 - земельный участок с кадастровым номером 59:32:3410001:2504
- От точки п17 до точки п18 - земельный участок с кадастровым номером 59:32:3410001:1146
- От точки п18 до точки п19 - земельный участок с кадастровым номером 59:32:3410001:69
- От точки п19 до точки п22 - земли общего пользования
- От точки п22 до точки п23 - земельный участок с кадастровым номером 59:32:3410001:3173
- От точки п23 до точки п1 - земли общего пользования


Каталог координат, м

№ точки границы	X	Y
п1	514868.71	2223052.15
п2	514875.62	2223060.73
п3	514880.02	2223067.39
п4	514895.54	2223085.43
п5	514906.21	2223098.55
п6	514911.17	2223103.60
п7	514929.07	2223124.60
п8	515014.36	2223231.38
п9	515017.36	2223235.79
п10	515015.00	2223237.39
п11	515003.57	2223224.40
п12	514990.56	2223208.27
п13	514978.01	2223191.76
п14	514966.78	2223177.42
п15	514954.76	2223162.08
п16	514941.36	2223146.13
п17	514929.74	2223131.05
п18	514917.17	2223116.40
п19	514915.17	2223114.42
п20	514876.82	2223069.81
п21	514868.69	2223057.50
п22	514867.52	2223058.57
п23	514865.00	2223055.44
п1	514868.71	2223052.15

Условные обозначения:

-  - предполагаемый участок земель, на которых планируется размещение объекта
-  :106 - границы и номер земельного участка, сведения о которых внесены в ЕГРН
-  :3476 - границы и номер объекта капитального строительства, сведения о которых внесены в ЕГРН
-  - граница кадастрового квартала
-  59:00-6.2027 - зона с особыми условиями использования территории, сведения о которых внесены в ГГРН
-  :31 - обозначение капитализируемого земельного участка
-  п1 - характеристическая точка границ земель или части земельного участка
- 59.32:3410001 - номер кадастрового квартала



Заявитель:  / Егошина И.В.  
МП (подпись, расшифровка подписи)

Масштаб 1:800

(для юридических лиц и индивидуальных предпринимателей)